

в Республике Татарстан

полное наименование органа регистрации прав

Раздел 1

Выписка из Единого государственного реестра недвижимости об объекте недвижимости
Сведения о характеристиках объекта недвижимости

На основании запроса от 19.10.2017 г., поступившего на рассмотрение 19.10.2017 г., сообщаем, что согласно записям Единого государственного реестра недвижимости:

Здание	
вид объекта недвижимости	
Лист № <u>1</u> Раздела <u>1</u>	Всего листов раздела <u>1</u> : <u>2</u>
Всего разделов: <u>5</u>	
Всего листов выписки: <u>10</u>	
20.10.2017 № 16-0-1-228/4002/2017-3651	
Кадастровый номер:	16:52:100103:127
Номер кадастрового квартала:	16:52:100103
Дата присвоения кадастрового номера:	21.10.2010
Ранее присвоенный государственный учетный номер:	Инвентарный номер: 594, Условный номер: 16:52:100103:0089:0276, Кадастровый номер: 16:52:100103:0:31
Адрес:	Российская Федерация, Республика Татарстан, г Набережные Челны, ул Моторная, д 13А
Площадь, м ² :	8671.5
Назначение:	Нежилое здание
Наименование:	Технический колледж
Количество этажей, в том числе подземных этажей:	5, в том числе подземных 1
Материал наружных стен:	Из прочих материалов
Год ввода в эксплуатацию по завершении строительства:	1979
Год завершения строительства:	1979
Кадастровая стоимость, руб.:	40439193.39
НАЧАЛЬНИК ОТДЕЛА	О.С.Чистова
полное наименование должности	подпись
	инициалы, фамилия



4002-9651

Получатель выписки:

Гарафов Дамир Расихович

НАЧАЛЬНИК ОТДЕЛА		О.С.Чистова
полное наименование должности	подпись	инициалы, фамилия



М.П.

Выписка из Единого государственного реестра недвижимости об объекте недвижимости

Сведения о зарегистрированных правах

Здание		
вид объекта недвижимости		
Лист № <u>1</u> Раздела <u>2</u>	Всего листов раздела <u>2</u> : <u>1</u>	Всего разделов: <u>5</u>
20.10.2017 № 16-0-1-228/4002/2017-3651		
Кадастровый номер:		16:52:100103:127
1. Правообладатель (правообладатели):	1.1. Государственное автономное профессиональное образовательное учреждение "Технический колледж им. В.Д.Поташова", ИНН: 1650069330	
2. Вид, номер и дата государственной регистрации права:	2.1. Оперативное управление, № 16-16-30/046/2009-418 от 28.08.2009	
3. Ограничение прав и обременение объекта недвижимости:	не зарегистрировано	
5. Заявленные в судебном порядке права требования:	данные отсутствуют	
6. Сведения о возражении в отношении зарегистрированного права:	данные отсутствуют	
7. Сведения о наличии решения об изъятии объекта недвижимости для государственных и муниципальных нужд:	данные отсутствуют	
8. Сведения о невозможности государственной регистрации без личного участия правообладателя или его законного представителя:	данные отсутствуют	
9. Правопритязания и сведения о наличии поступивших, но не рассмотренных заявлений о проведении государственной регистрации права (перехода, прекращения права), ограничения права или обременения объекта недвижимости, сделки в отношении объекта недвижимости:	представлены документы на государственную регистрацию: права собственности (перехода права), права оперативного управления	
10. Сведения об осуществлении государственной регистрации сделки, права, ограничения права без необходимого в силу закона согласия третьего лица, органа:	данные отсутствуют	
НАЧАЛЬНИК ОТДЕЛА		О.С.Чистова
полное наименование должности	подпись	инициалы, фамилия
	М.П.	



Выписка из Единого государственного реестра недвижимости об объекте недвижимости

Описание местоположения объекта недвижимости

Здание						
вид объекта недвижимости						
Лист № <u>2</u> Раздела <u>5.1</u>		Всего листов раздела <u>5.1</u> : <u>5</u>		Всего разделов: <u> </u>		Всего листов выписки: <u> </u>
20.10.2017 № 16-0-1-228/4002/2017-3651						
Кадастровый номер:				16:52:100103:127		
1. Сведения о координатах характерных точек контура объекта недвижимости						
Система координат: СК кадастрового округа						
Зона №						
Номер точки	Координаты, м		Радиус, м	Средняя квадратическая погрешность определения координат характерных точек контура, м	Глубина, высота, м	
	X	Y			H1	H2
1	2	3	4	5	6	7
1	470246.18	2328229.22	данные отсутствуют	0.10		
2	470235.93	2328239.39	данные отсутствуют	0.10		
3	470233.93	2328237.34	данные отсутствуют	0.10		
4	470214.63	2328256.13	данные отсутствуют	0.10		
5	470163.70	2328203.41	данные отсутствуют	0.10		
6	470189.80	2328178.19	данные отсутствуют	0.10		
7	470189.31	2328177.68	данные отсутствуют	0.10		
8	470189.09	2328177.89	данные отсутствуют	0.10		
9	470185.77	2328174.45	данные отсутствуют	0.10		
10	470194.94	2328165.60	данные отсутствуют	0.10		
11	470201.37	2328172.26	данные отсутствуют	0.10		
12	470202.31	2328171.35	данные отсутствуют	0.10		
13	470204.38	2328173.50	данные отсутствуют	0.10		
НАЧАЛЬНИК ОТДЕЛА				О.С.Чистова		
полное наименование должности				инициалы, фамилия		

М.П.



Выписка из Единого государственного реестра недвижимости об объекте недвижимости
Описание местоположения объекта недвижимости

Здание			
Лист № <u>3</u> Раздела <u>5.1</u>		вид объекта недвижимости	
20.10.2017 № 16-0-1-228/4002/2017-3651		Всего листов раздела <u>5.1</u> : <u>5</u>	Всего листов выписки: <u> </u>
Кадастровый номер:		16:52:100103:127	

Номер точки	Координаты, м		Радиус, м	Средняя квадратическая погрешность определения координат характерных точек контура, м	Глубина, высота, м	
	X	Y			H1	H2
1	2	3	4	5	6	7
14	470203.44	2328174.40	данные отсутствуют	0.10		
15	470205.22	2328176.24	данные отсутствуют	0.10		
16	470205.36	2328176.11	данные отсутствуют	0.10		
17	470205.53	2328176.28	данные отсутствуют	0.10		
18	470201.15	2328180.51	данные отсутствуют	0.10		
19	470219.98	2328200	данные отсутствуют	0.10		
20	470216.13	2328203.72	данные отсутствуют	0.10		
21	470228.09	2328216.32	данные отсутствуют	0.10		
22	470231.70	2328212.81	данные отсутствуют	0.10		
23	470231.54	2328212.66	данные отсутствуют	0.10		
24	470232.14	2328212.08	данные отсутствуют	0.10		
25	470240.87	2328221.06	данные отсутствуют	0.10		
26	470238.48	2328223.39	данные отсутствуют	0.10		
27	470242.39	2328227.50	данные отсутствуют	0.10		

НАЧАЛЬНИК ОТДЕЛА		О.С.Чистова
полное наименование должности	подпись	инициалы, фамилия

М.П.

Выписка из Единого государственного реестра недвижимости об объекте недвижимости
Описание местоположения объекта недвижимости

Здание			
вид объекта недвижимости			
Лист № <u>4</u> Раздела <u>5.1</u>	Всего листов раздела <u>5.1</u> : <u>5</u>	Всего разделов: <u> </u>	Всего листов выписки: <u> </u>
20.10.2017 № 16-0-1-228/4002/2017-3651			
Кадастровый номер:		16:52:100103:127	

Номер точки	Координаты, м		Радиус, м	Средняя квадратическая погрешность определения координат характерных точек контура, м	Глубина, высота, м	
	X	Y			H1	H2
1	2	3	4	5	6	7
28	470243.49	2328226.40	данные отсутствуют	0.10		
1	470246.18	2328229.22	данные отсутствуют	0.10		

2. Сведения о предельных высоте и глубине конструктивных элементов объекта недвижимости

Предельная глубина конструктивных элементов объекта недвижимости, м	данные отсутствуют
Предельная высота конструктивных элементов объекта недвижимости, м	данные отсутствуют

НАЧАЛЬНИК ОТДЕЛА		О.С.Чистова
полное наименование должности	подпись	инициалы, фамилия

М.П.



Выписка из Единого государственного реестра недвижимости об объекте недвижимости

Описание местоположения объекта недвижимости

Здание			
вид объекта недвижимости			
Лист № <u>5</u> Раздела <u>5.1</u>	Всего листов раздела <u>5.1</u> : <u>5</u>	Всего разделов: ____	Всего листов выписки: ____
20.10.2017 № 16-0-1-228/4002/2017-3651			
Кадастровый номер:		16:52:100103:127	

3. Сведения о характерных точках пересечения контура объекта недвижимости с контуром (контурами) иных зданий, сооружений, объектов незавершенного строительства

Система координат

Зона №

Номера характерных точек контура	Координаты, м		Средняя квадратическая погрешность определения координат характерных точек контура, м	Глубина, высота, м		Кадастровые номера иных объектов недвижимости, с контурами которых пересекается контур данного объекта недвижимости
	X	Y		H1	H2	
1	2	3	4	5	6	7

НАЧАЛЬНИК ОТДЕЛА

полное наименование должности

М.П.

подпись

О.С.Чистова

инициалы, фамилия



Выписка из Единого государственного реестра недвижимости об объекте недвижимости
Перечень помещений, машино-мест, расположенных в здании, сооружении

Здание						
вид объекта недвижимости						
Лист № <u>1</u> Раздела <u>7</u>		Всего листов раздела <u>7</u> : <u>1</u>		Всего разделов: <u> </u>		Всего листов выписки: <u> </u>
20.10.2017 № 16-0-1-228/4002/2017-3651						
Кадастровый номер:				16:52:100103:127		
№ п/п	Кадастровый номер помещения, машино-места	Номер этажа (этажей)	Обозначение (номер) помещения, машино-места на поэтажном плане	Назначение помещения	Вид разрешенного использования	Площадь, м ²
1	16:52:100103:418	Этаж № 1	1000	данные отсутствуют	данные отсутствуют	92.6
2	16:52:100103:328	Этаж № 1		данные отсутствуют	данные отсутствуют	1086.8
НАЧАЛЬНИК ОТДЕЛА				О.С.Чистова		
полное наименование должности				подпись		инициалы, фамилия

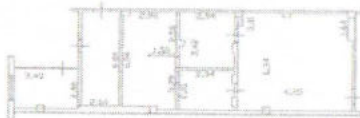



М.П.



Выписка из Единого государственного реестра недвижимости об объекте недвижимости
План расположения помещения, машино-места на этаже (плане этажа)

Здание				
вид объекта недвижимости				
Лист № <u>1</u>	Раздела <u>8</u>	Всего листов раздела <u>8</u> :	Всего разделов: _____	Всего листов выписки: _____
20.10.2017 № 16-0-1-228/4002/2017-3651				
Кадастровый номер:			16:52:100103:127	

План расположения помещения с кадастровым номером 16:52:100103:418 на плане этажа Этаж № 1

1-ый этаж	
	
Масштаб 1 : 200	
<p>Условные обозначения:</p> <ul style="list-style-type: none">  - Часть границы геометрической фигуры плана образованного помещения  - Стена с дверью  - Стена с окном 	
Масштаб 1: 278	Условные обозначения:
НАЧАЛЬНИК ОТДЕЛА	О.С.Чистова
полное наименование должности	инициалы, фамилия
М.П.	подпись